



La bataille de la Selle



Cimetière britannique - St-Souplet

Lors de la 1^{ère} Guerre Mondiale, le Cateau fut le théâtre d'un triste épisode de l'Histoire de France. Conservée dans les mémoires de quelques-uns encore mais surtout dans les livres, la Bataille de la Selle eut lieu les 17 et 18 octobre 1918, mais causa dans le secteur plus de dégâts que ne le firent les quatre années écoulées.

La Selle, affluent de l'Escaut aux eaux vives et tumultueuses, long de 37 km, constitua un obstacle majeur pour les Alliés lors de leur offensive, faisant du Cateau un bastion difficile à enlever.

Les armées britannique, américaine et australienne ayant réuni d'importants effectifs d'artillerie, mirent toutes leurs forces dans cette bataille, pour venir à bout de l'ennemi.

Durant ces deux jours, la vie des habitants fut profondément bouleversée : sous les bombardements incessants, le ravitaillement en eau

et en nourriture de près de 700 Catésiens, majoritairement des malades, des vieillards et des enfants, fut épique. Ceux-ci n'ayant pu évacuer, on déplora une centaine de victimes parmi la population civile.

Les troupes britanniques libérèrent la ville le 18 octobre vers 18 h mais il faudra attendre la fin du mois pour que les Allemands se replient, la rage au cœur, laissant derrière eux des engins et des mines à retardement qui firent d'importants dégâts, notamment au niveau de l'industrie.

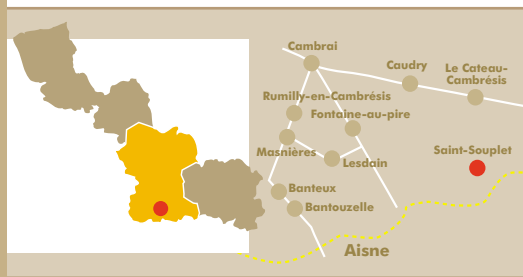
Comme dans tout le pays, à la fin de ces quatre années de conflit, le bilan des destructions et de pertes en vies humaines est lourd. Au Cateau-Cambrésis, les noms de 265 soldats et de 167 civils sont gravés sur les monuments aux morts de 1914-1918. Et les cimetières du Catésis en portent l'amer témoignage...



Cimetière britannique - St-Souplet

à PIED dans le NORD

Hainaut



Toutes les informations pratiques mentionnées couvrent un périmètre de 10 km autour du circuit.

Activités et curiosités

Le Cateau – Cambrésis : Musée Matisse (03.27.84.64.50), visite de la Brasserie Historique de l'abbaye du Cateau (03.27.07.19.19)

Manifestations annuelles

Le Cateau – Cambrésis : Défilé du géant et foire de St Mathieu en septembre (03.27.84.10.94)

« Les Rendez-vous nature »

Découvrez la faune et la flore du département grâce aux sorties guidées gratuites du Conseil Général du Nord (brochure disponible au 03.20.57.59.59).

Hébergements-Restauration

Pour des hébergements et lieux de restauration, informations et brochures disponibles dans les Offices de Tourisme et au CDT. Pour réserver à la « dernière minute » un hôtel ou une chambre d'hôtes « Résa Chambre » (0892.16.18.20 : 0.34 €/min).

Renseignements

Office de Tourisme du Pays de Matisse : 03.27.84.10.94

Parc naturel régional de l'Avesnois : 03.27.77.51.60.

Renseignements complémentaires

Comité Départemental du Tourisme
6, rue Gauthier de Châtillon - BP 1232 - 59013 LILLE Cedex - 03.20.57.59.59
Retrouvez toute l'information touristique sur le site du CDT : www.cdt-nord.fr où cette fiche de randonnée est également consultable et téléchargeable gratuitement.



à PIED dans le NORD

Hainaut



N° 14

Autour de Saint-Souplet

Saint-Souplet
(10 ou 13 km - 2 h 30 à 3 h 20
ou 3 h 15 à 4 h 20)



Saint-Souplet

**Randonnée Pédestre
Autour de Saint-Souplet
10 ou 13 km**

Durée : 2 h 30 à 3 h 20
ou 3 h 15 à 4 h 20

→ Départ : Saint-Souplet :
kiosque-abri sur la RD
267

Balisage jaune

Carte IGN : 2607 Est

L'avis du randonneur :

Au cœur de la vallée de la Selle, l'itinéraire emprunte chemins agricoles et petites routes de campagne aux portes de l'Avesnois et de l'Aisne. En période de pluie, le port de chaussures étanches s'avère nécessaire.

Porche d'église - Escaufourt



Rédactrice : Fanny Fouquet - Création : Alavia Penex Edition - Lille

Credit Photos : 1, 2 : P. Hourzé - 3, 4 : P. Delattre.



Atour de Saint-Souplet

(10 ou 13 km - 2 h 30 à 3 h 20 ou 3 h 15 à 4 h 20)

Départ : Saint-Souplet : kiosque-abri sur la RD 267.

1 Le kiosque a été installé par l'association "les amis de St-Souplet et de son Moulin". Descendez la RD 267, en suivant le cours de la Selle.

2 A droite, traversez la Selle et montez la rue des Juifs. En haut, empruntez à droite l'ancienne voie ferrée. Point de vue sur la vallée de la Selle et sur le village. Descendez ensuite par un petit chemin de terre à droite.

3 Traversez la RD 115 et continuez en face. Après 250 m, prenez le petit chemin qui descend sur la droite entre deux clôtures. A la route, prenez à droite, franchissez à nouveau la Selle et la route puis continuez tout droit le long de la ruelle. Bien suivre le balisage.

4 Tournez à gauche et au croisement suivant, empruntez à gauche le chemin de Vaux.

5 Au croisement, prenez à droite et avancez à travers pâtures et cultures jusqu'au hameau d'Escaufourt.

6 A la RD 115, continuez à gauche et à la chapelle Notre Dame de la Paix, prenez à gauche la rue Gallet.

7 Au carrefour, suivez en face la rue Tauffin. A l'intersection suivante, admirez la chapelle en pierre bleue Notre Dame de Lourdes : empruntez le chemin à gauche. Vue sur la région environnante et notamment la vallée de la Selle.

8 Continuez de nouveau à gauche pour longer le bois Proyart. A la route, en limite de bois, tournez à gauche et descendez vers Escaufourt.

9 Continuez en face sur la rue Paul Jongbloed. Passez devant l'église d'Escaufourt du 17^e s - intéressante par la qualité remarquable de ses 10 vitraux représentant la vie des Saints - et la charmante placette enherbée. Au carrefour suivant, passez à gauche du calvaire et empruntez la rue du Chemin Vert.

10 Tournez à droite et continuez jusqu'à la RD 115 où vous bifurquez à gauche.

11 Dans le village, quittez la RD 115 par la rue Marlot à gauche. Puis descendez à droite la rue du Saule à Hotte jusqu'au kiosque.

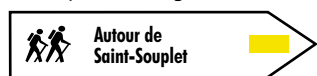
VARIANTE 10 KM :

7 Prenez à droite la rue Paul Jongbloed. Passez devant l'église d'Escaufourt. Au carrefour suivant, passez à gauche du calvaire et empruntez la rue du Chemin Vert.

Allez en **9**.

Suivez le guide !

Des flèches, des bornes de jalonnement ou des marques de peinture sont disposées le long du circuit.



Echelle : 0 250 500 m

1

2

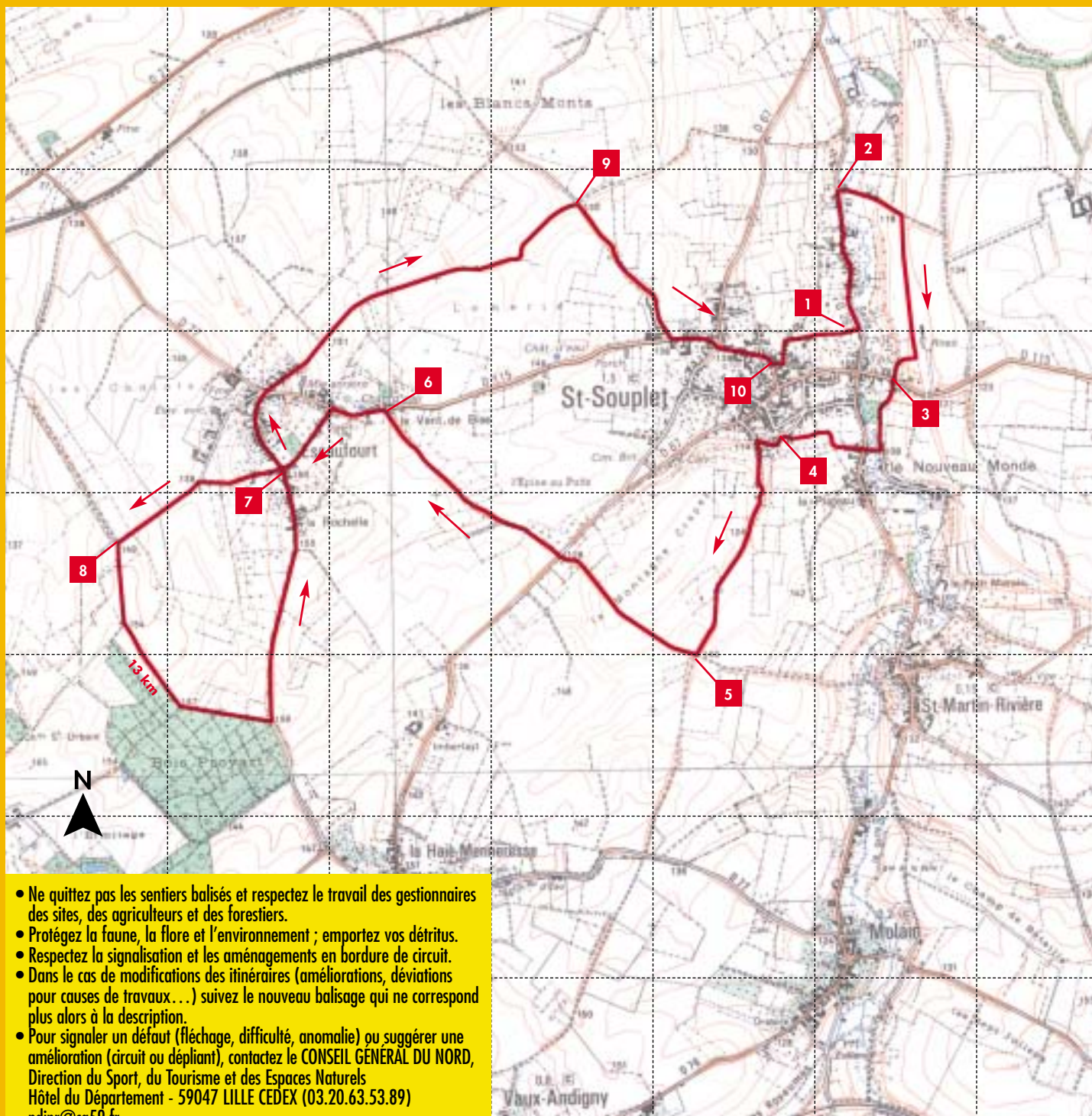
3

4

5

6

7



- Ne quittez pas les sentiers balisés et respectez le travail des gestionnaires des sites, des agriculteurs et des forestiers.
- Protégez la faune, la flore et l'environnement ; emportez vos débris.
- Respectez la signalisation et les aménagements en bordure de circuit.
- Dans le cas de modifications des itinéraires (améliorations, déviations pour causes de travaux...) suivez le nouveau balisage qui ne correspond plus alors à la description.
- Pour signaler un défaut (fléchage, difficulté, anomalie) ou suggérer une amélioration (circuit ou dépliant), contactez le CONSEIL GÉNÉRAL DU NORD, Direction du Sport, du Tourisme et des Espaces Naturels Hôtel du Département - 59047 LILLE CEDEX (03.20.63.53.89) pdipr@cg59.fr

