



Les sentiers de la gloire


Née en Thiérache, la Sambre traverse le département du Nord et un canal la relie à l'Oise. Le long de ce trajet abondent ruisseaux et étangs dont les noms résonnent comme une invitation au voyage : la Béquière, le Gourgouche, l'étang du Paradoxe, les étangs de l'Ermitage.



3 Bassin d'alimentation.



4 Canal de la Sambre à l'Oise.



5 Grenouille verte.

« Eau, c'est beau ! »

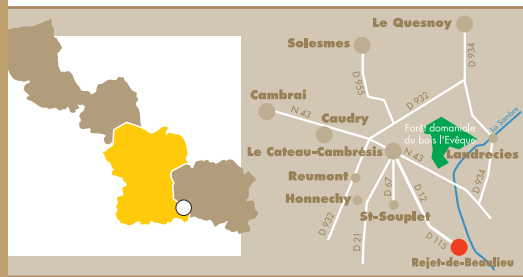
Les rives du fleuve abritent de nombreux sentiers : ils sont les itinéraires de découverte de trésors végétaux. Un paysage de bocage fait une haie d'honneur à une flore spécifique et délimite des parcelles de prairies. S'alignent sous vos yeux charmes, saules et aubépines ! Tandis que mûriers, framboisiers et chèvrefeuilles envient l'atmosphère ! L'envie de s'y installer vous traverse l'esprit... D'autres l'ont fait avant vous. Regardez ! Ce milieu humide convient parfaitement aux poules d'eau, hérons et martins-pêcheurs. Farouches et soucieux de protéger leur paradis, ils ne se laissent pas approcher facilement ; certains se cachent sous l'eau ou dans des terriers ; d'autres comme le héron, se font oublier...

Rapides comme l'éclair, les grenouilles vertes ont vite plongé dans une mare. Peut-être aurez-vous plus de chance avec le Vanneau huppé ou la Buse variable... ?

6 Végétation des berges.

à PIED dans le NORD

Hainaut



Une sélection des 30 plus belles balades

à PIED dans le NORD

Hainaut



Une sélection des 30 plus belles balades

N° 23

Circuit du Canal de la Sambre à l'Oise Rejet-de-Beaulieu

(6 km - 2 h 00)



1 Canal de la Sambre à l'Oise.

Randonnée Pédestre
Circuit du Canal de la Sambre à l'Oise : 6 km

Durée : 2 h 00

Départ : Rejet-de-Beaulieu, parking de l'église

Balisage jaune

Cartes IGN : 2707 Ouest, 2708 Ouest

L'avis du randonneur :

Entre Cambrésis et Avesnois, ce parcours familial emprunte chemin de balage, rues pittoresques et sentiers bocagers. En période de pluie, le port de chaussures étanches est nécessaire, notamment le long du chemin parallèle au canal.



2 Rejet de Beaulieu.

Les informations mentionnées couvrent un périmètre de 10km.

Activités et curiosités

Bousies : Le Musée des Evolutions (03.27.77.30.46 ou 03.27.77.46.41)

Landrecies : Musée Municipal Ernest Amas (03.27.77.52.52)

Le Cateau - Cambrésis : Musée Matisse (03.27.84.64.50)

"RDV Nature" : découvrez la faune et la flore du département grâce aux sorties guidées gratuites du Conseil Général du Nord (brochure disponible au 03.20.57.59.59)

Hébergements Restauration

Informations et brochures disponibles dans les Offices de Tourisme et au CDT. Réserver à la « dernière minute » un hôtel ou une chambre d'hôtes « Résa Chambre » (0892.16.18.20 : 0,34 euros/min)

Manifestations annuelles

Le Cateau - Cambrésis : Défilé du géant et foire de St Mathieu en septembre (03.27.84.10.94)

Prisches : Fête du chien en mai (13.27.77.59.07)

Parc naturel régional de l'Avesnois : Sorties guidées gratuites « Découverte nature et culture en Avesnois » Maison du Parc- Grange Dîmière à Maroilles : espace de découverte, Point Environnement Conseil, vitrine du terroir (03.27.77.51.60)

Renseignements

Office de Tourisme du Pays de Matisse : 03.27.84.10.94

Renseignements complémentaires

Comité Départemental du Tourisme
6, rue Gauthier de Châtillon - BP 1232 - 59013 LILLE Cedex 03.20.57.59.59
Retrouvez toute l'information touristique sur le site du CDT : www.cdt-nord.fr où cette fiche de randonnée est également consultable et téléchargeable gratuitement.



Création : Penez Edition - Lille

Credit Photos : 1, 2, 3, 4, 5, 6 : P. Houzé.



Circuit du Canal de la Sambre à l'Oise

(6 km - 2 h 00)

Départ : Rejet-de-Beaulieu, parking de l'église Saint-Martin.

La commune date de 1896. Selon l'abbé Boniface, Rejet tirerait son nom du roman « Rejon » : pays, région, lieu écarté... mais cela signifie également : terre inculte. Beaulieu serait le nom d'un lieu-dit.

1 Derrière l'église – dédiée à Saint-Hubert, patron de la Paroisse – prenez à droite en direction de Gourgouche. Traversez le hameau – berceau de l'habitat de la commune. A l'intersection suivante, empruntez à droite le chemin empierré.

2 Obliquez à droite jusqu'à une route (RD 115). Longez celle-ci à gauche sur 650 m. Après la ferme de Malliécourt, quittez la RD 115 pour le C 10, à gauche vers le Petit Cambresis. Traversez le hameau et rejoignez la RD 946

3 Longez la RD 946 avec prudence sur 100 m et avant le pont, empruntez à droite le chemin qui descend au canal.

4 Passez sous le pont de la RD 946, suivant un court instant le chemin de halage, puis effectuez un crochet gauche / droite afin de longez le chemin parallèle au canal – petite digue – pendant 1 750 m, le long des bassins d'alimentation. Bien suivre le balisage.

Soyez attentifs aux habitants de ce site : hérons, poules d'eau, martin-pêcheur, saules et nombreux poissons.

Ces bassins d'alimentation ont été creusés du fait de la position plus élevée de Rejet-de-Beaulieu par rapport à Oisy et Câtillon-sur-Sambre, afin d'équilibrer les niveaux d'eau en amont et en aval de l'écluse.

5 Au niveau des étangs, laissez à droite l'écluse du Bois de l'Abbaye et franchissez à gauche le pont.

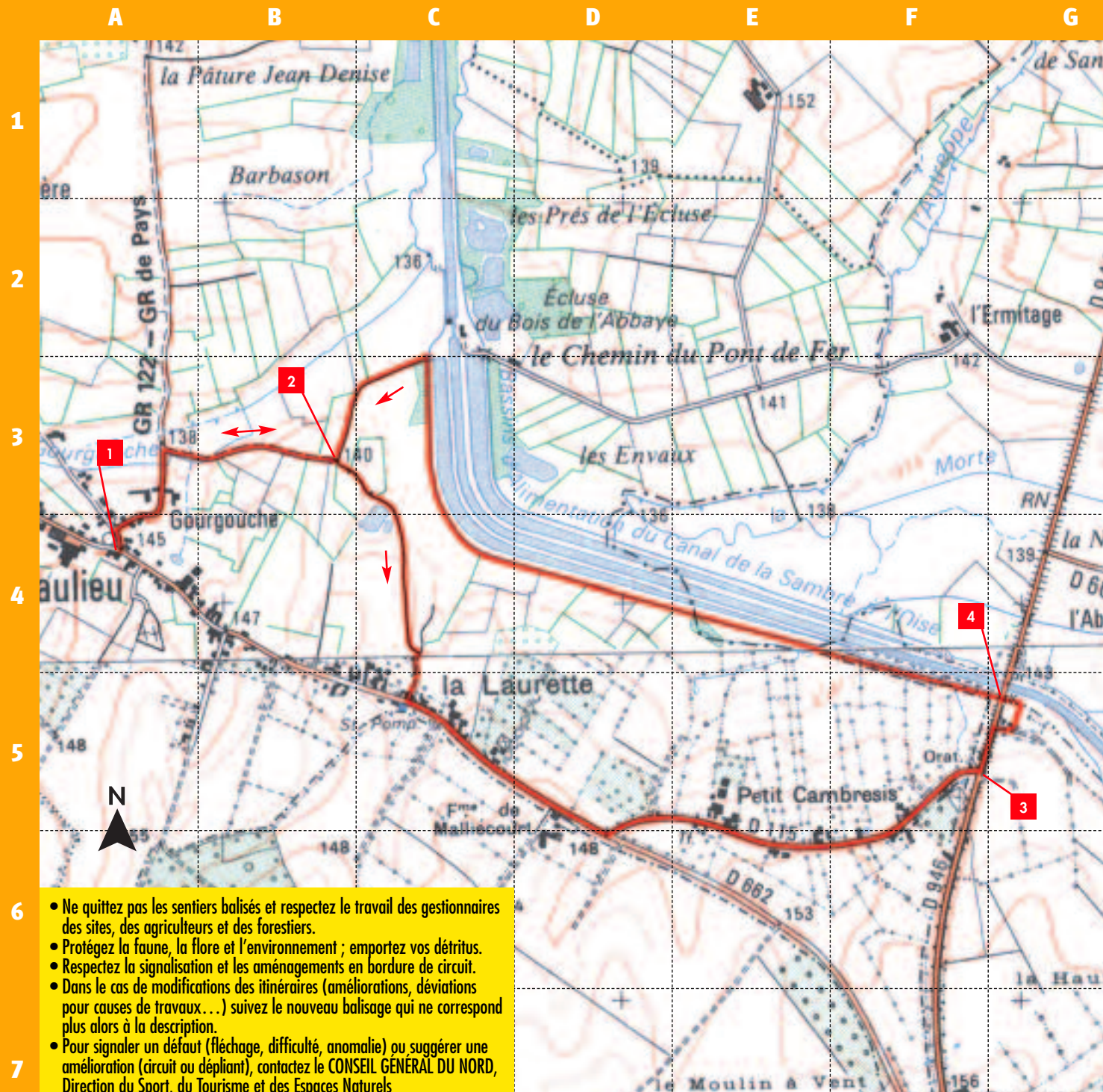
2 Tournez à droite. Au carrefour suivant, retrouvez à gauche l'église.

Suivez le guide !

Des flèches, des bornes de jalonnement ou des marques de peinture sont disposées le long du circuit.



Echelle : 0 100 200 m



- Ne quittez pas les sentiers balisés et respectez le travail des gestionnaires des sites, des agriculteurs et des forestiers.
- Protégez la faune, la flore et l'environnement ; emportez vos débris.
- Respectez la signalisation et les aménagements en bordure de circuit.
- Dans le cas de modifications des itinéraires (améliorations, déviations pour causes de travaux...) suivez le nouveau balisage qui ne correspond plus alors à la description.
- Pour signaler un défaut (fléchage, difficulté, anomalie) ou suggérer une amélioration (circuit ou dépliant), contactez le CONSEIL GÉNÉRAL DU NORD, Direction du Sport, du Tourisme et des Espaces Naturels Hôtel du Département - 59047 LILLE CEDEX (03.20.63.53.89)

Extraits des cartes IGN 2707 Ouest, 2708 Ouest - Convention n° 7006/IGN - Copyright 2006

Circuit réalisé avec le concours de la Communauté de Communes Haute Sambre – Bois l'Evêque, du Parc Naturel Régional de l'Avesnois et du Comité Départemental de la Randonnée Pédestre

Ce programme a été cofinancé par le Fond Européen de Développement Régional.

